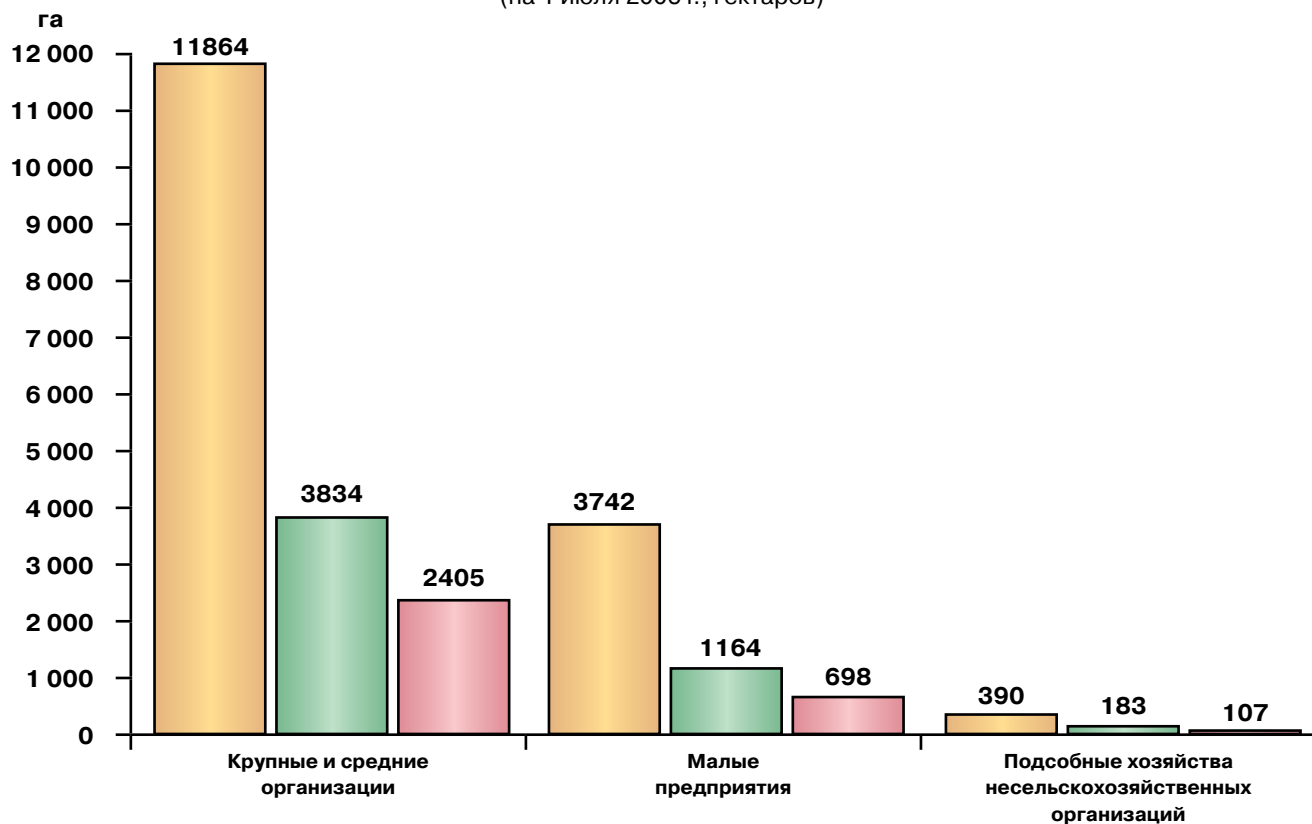




## ДИАГРАММЫ

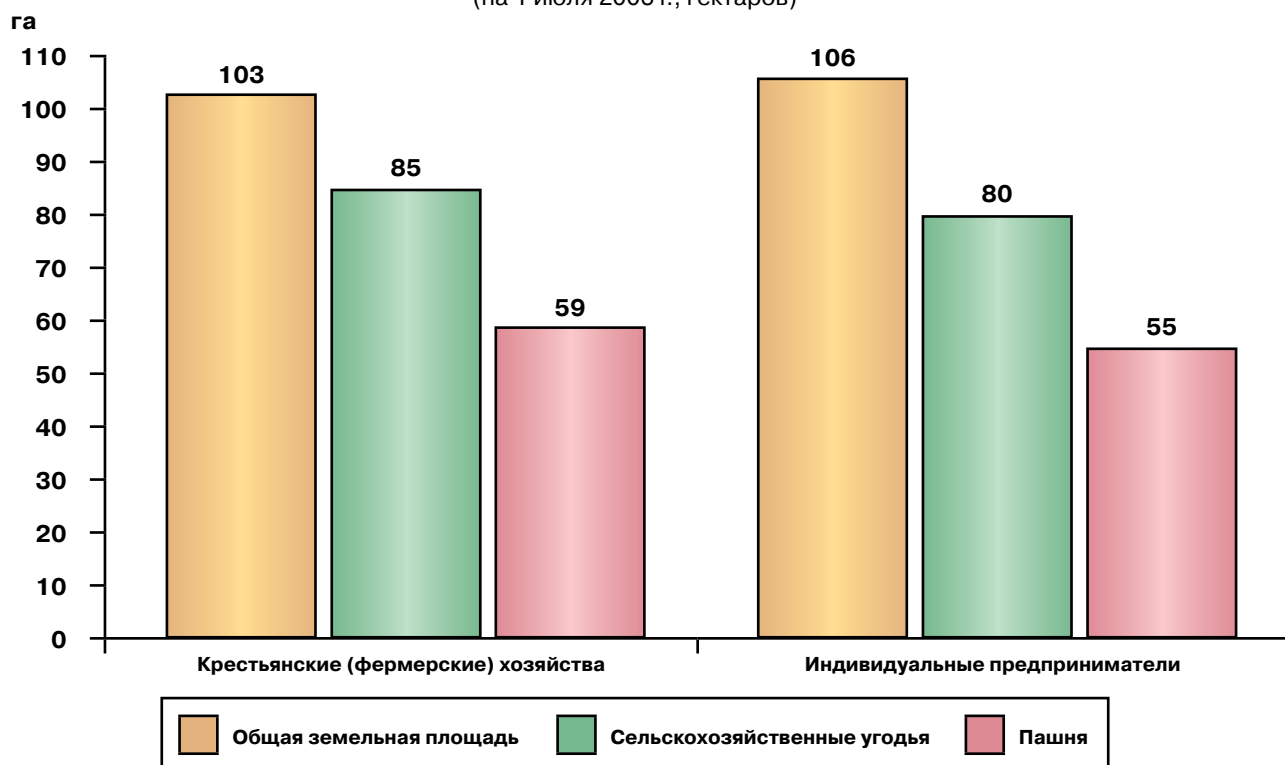
## 1. ОБЩАЯ ПЛОЩАДЬ ЗЕМЛИ, ПЛОЩАДЬ СЕЛЬСКОХОЗЯЙСТВЕННЫХ УГОДИЙ И ПАШНИ В СРЕДНЕМ НА ОДНУ СЕЛЬСКОХОЗЯЙСТВЕННУЮ ОРГАНИЗАЦИЮ

(на 1 июля 2006 г.; гектаров)



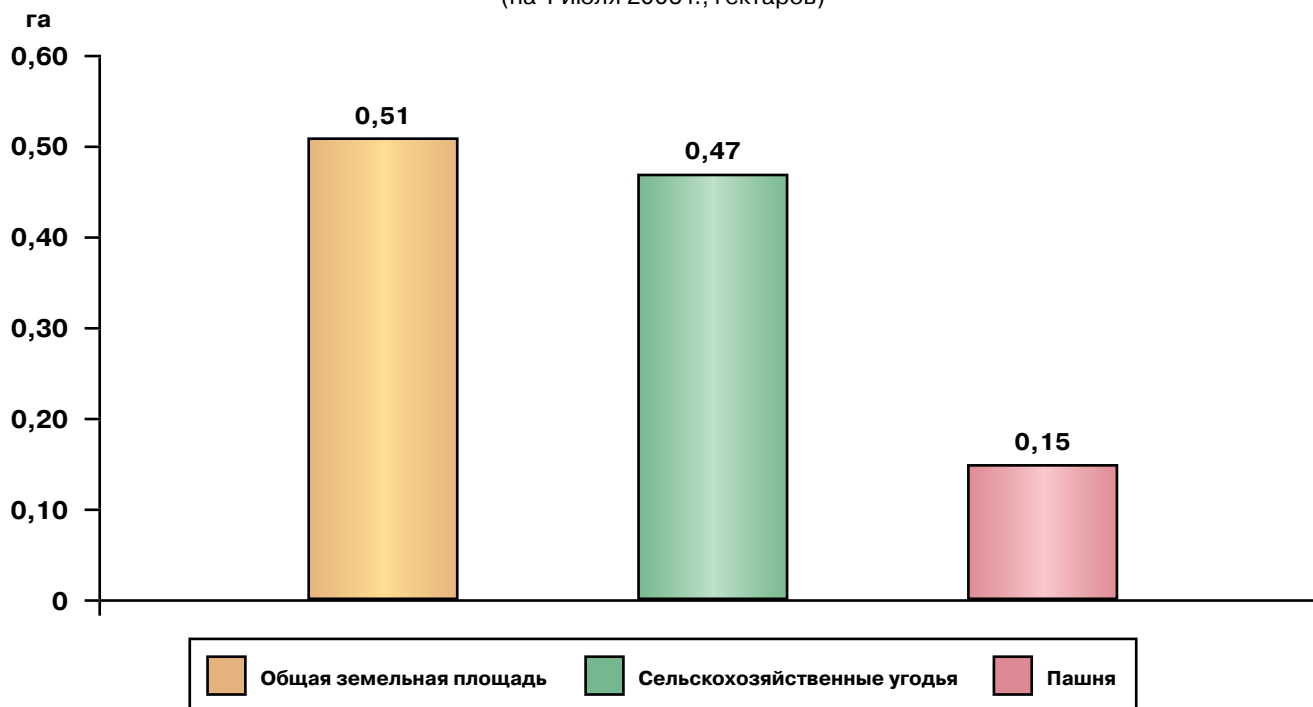
## 2. ОБЩАЯ ПЛОЩАДЬ ЗЕМЛИ, ПЛОЩАДЬ СЕЛЬСКОХОЗЯЙСТВЕННЫХ УГОДИЙ И ПАШНИ В СРЕДНЕМ НА ОДНО КРЕСТЬЯНСКОЕ (ФЕРМЕРСКОЕ) ХОЗЯЙСТВО И ИНДИВИДУАЛЬНОГО ПРЕДПРИНИМАТЕЛЯ

(на 1 июля 2006 г.; гектаров)



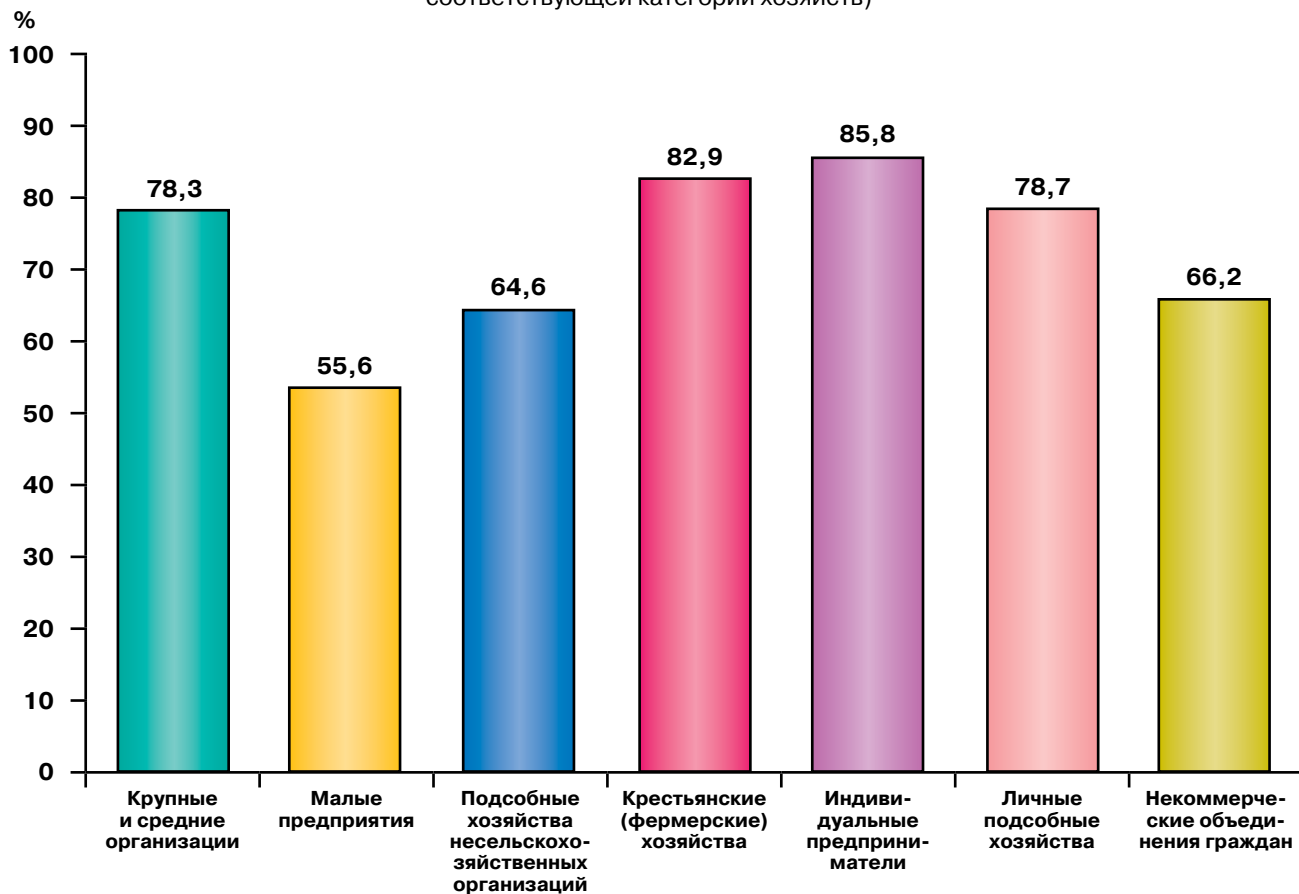
### 3. ОБЩАЯ ПЛОЩАДЬ ЗЕМЛИ, ПЛОЩАДЬ СЕЛЬСКОХОЗЯЙСТВЕННЫХ УГОДИЙ И ПАШНИ В СРЕДНЕМ НА ОДНО ЛИЧНОЕ ПОДСОБНОЕ ХОЗЯЙСТВО

(на 1 июля 2006 г.; гектаров)



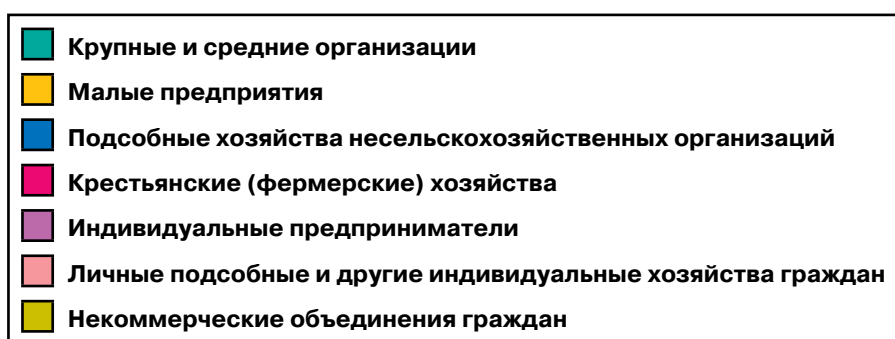
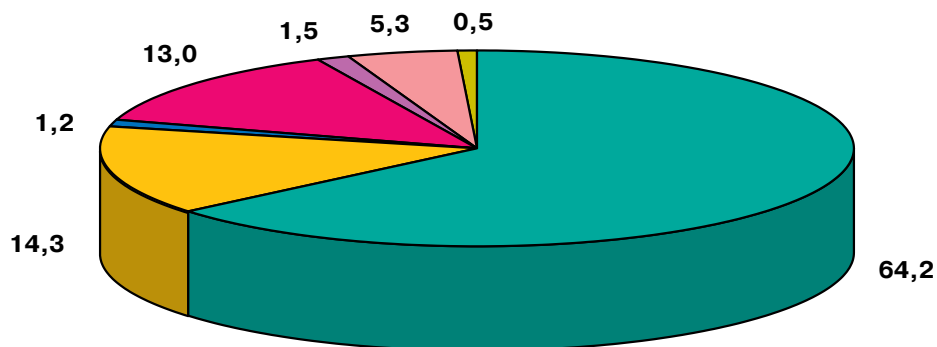
### 4. УДЕЛЬНЫЙ ВЕС ИСПОЛЪЗУЕМЫХ СЕЛЬСКОХОЗЯЙСТВЕННЫХ УГОДИЙ В СЕЛЬСКОХОЗЯЙСТВЕННЫХ ОРГАНИЗАЦИЯХ (ХОЗЯЙСТВАХ)

(на 1 июля 2006 г.; в процентах от общей площади сельскохозяйственных угодий соответствующей категории хозяйств)



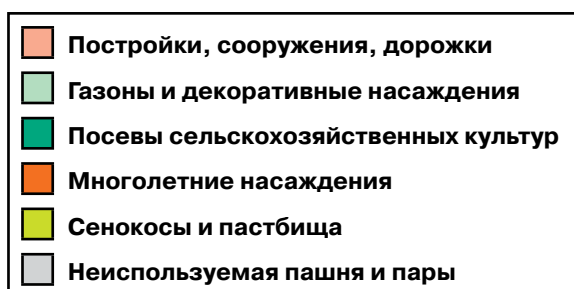
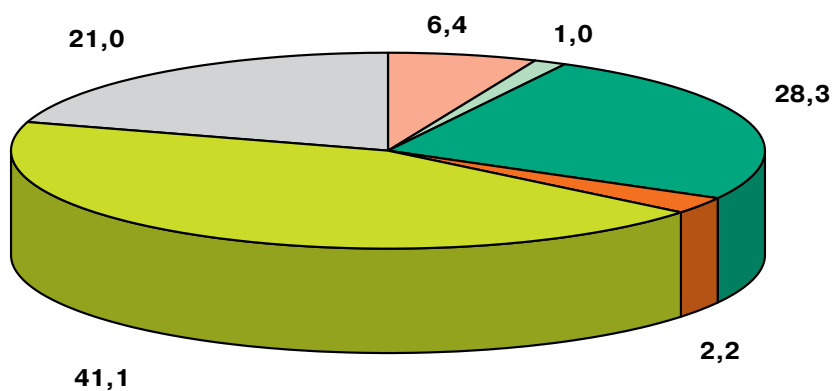
## 5. СТРУКТУРА СЕЛЬСКОХОЗЯЙСТВЕННЫХ УГОДИЙ ПО КАТЕГОРИЯМ ХОЗЯЙСТВ

(на 1 июля 2006 г.; в процентах от общей площади  
сельскохозяйственных угодий)



## 6. СТРУКТУРА ОБЩЕЙ ЗЕМЕЛЬНОЙ ПЛОЩАДИ ПО ВИДАМ ИСПОЛЬЗОВАНИЯ В ЛИЧНЫХ ПОДСОБНЫХ ХОЗЯЙСТВАХ

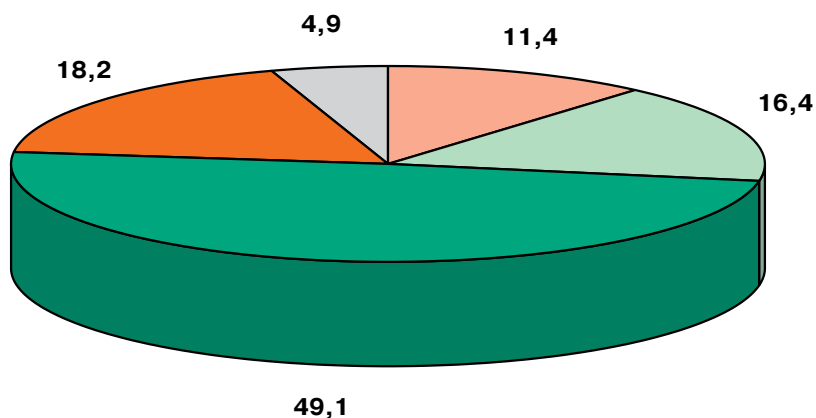
(на 1 июля 2006 г.; в процентах от общей земельной площади)



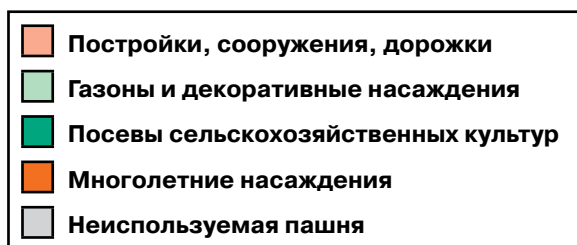
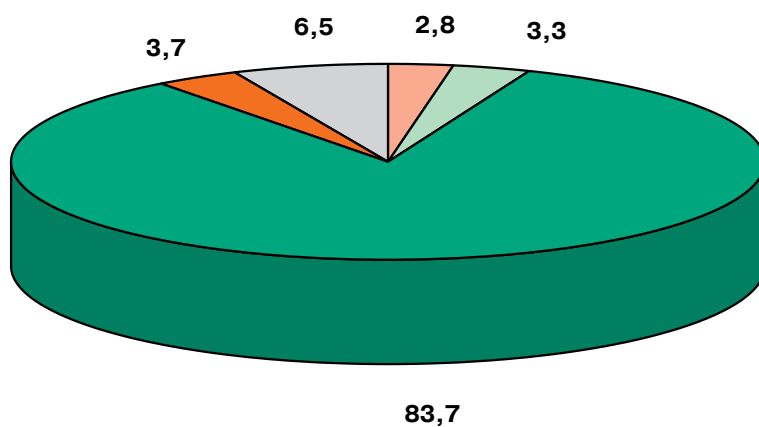
## 7. СТРУКТУРА ПЛОЩАДИ ЗЕМЕЛЬНЫХ УЧАСТКОВ ГРАЖДАН ПО ВИДАМ ИСПОЛЬЗОВАНИЯ В НЕКОММЕРЧЕСКИХ ОБЪЕДИНЕНИЯХ

(на 1 июля 2006 г.; в процентах от общей земельной площади участков  
в некоммерческих объединениях соответствующего вида)

### Садоводческие объединения граждан

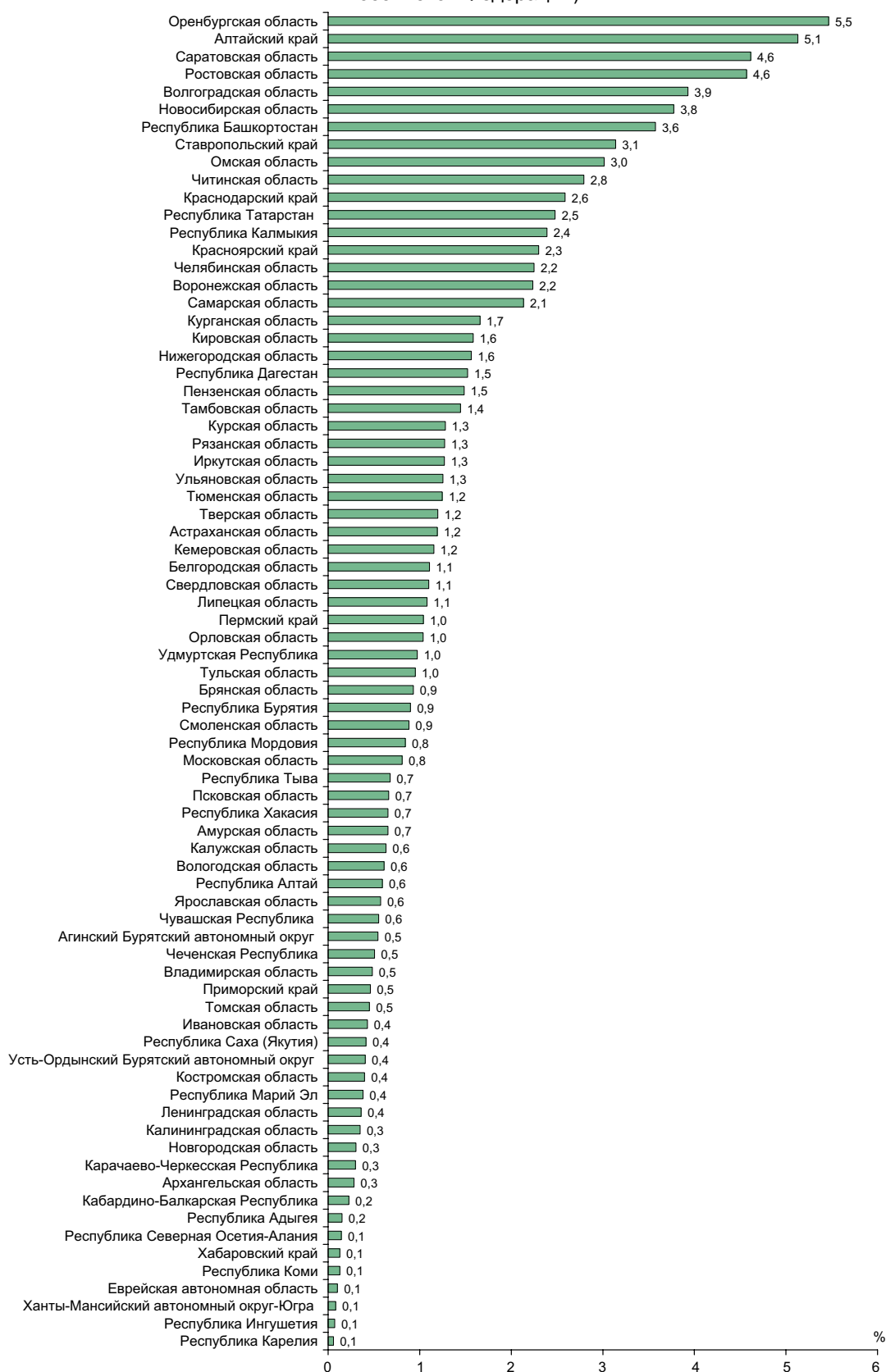


### Огороднические объединения граждан



## 8. УДЕЛЬНЫЙ ВЕС СУБЪЕКТОВ РОССИЙСКОЙ ФЕДЕРАЦИИ В ОБЩЕЙ ПЛОЩАДИ СЕЛЬСКОХОЗЯЙСТВЕННЫХ УГОДИЙ<sup>1)</sup>

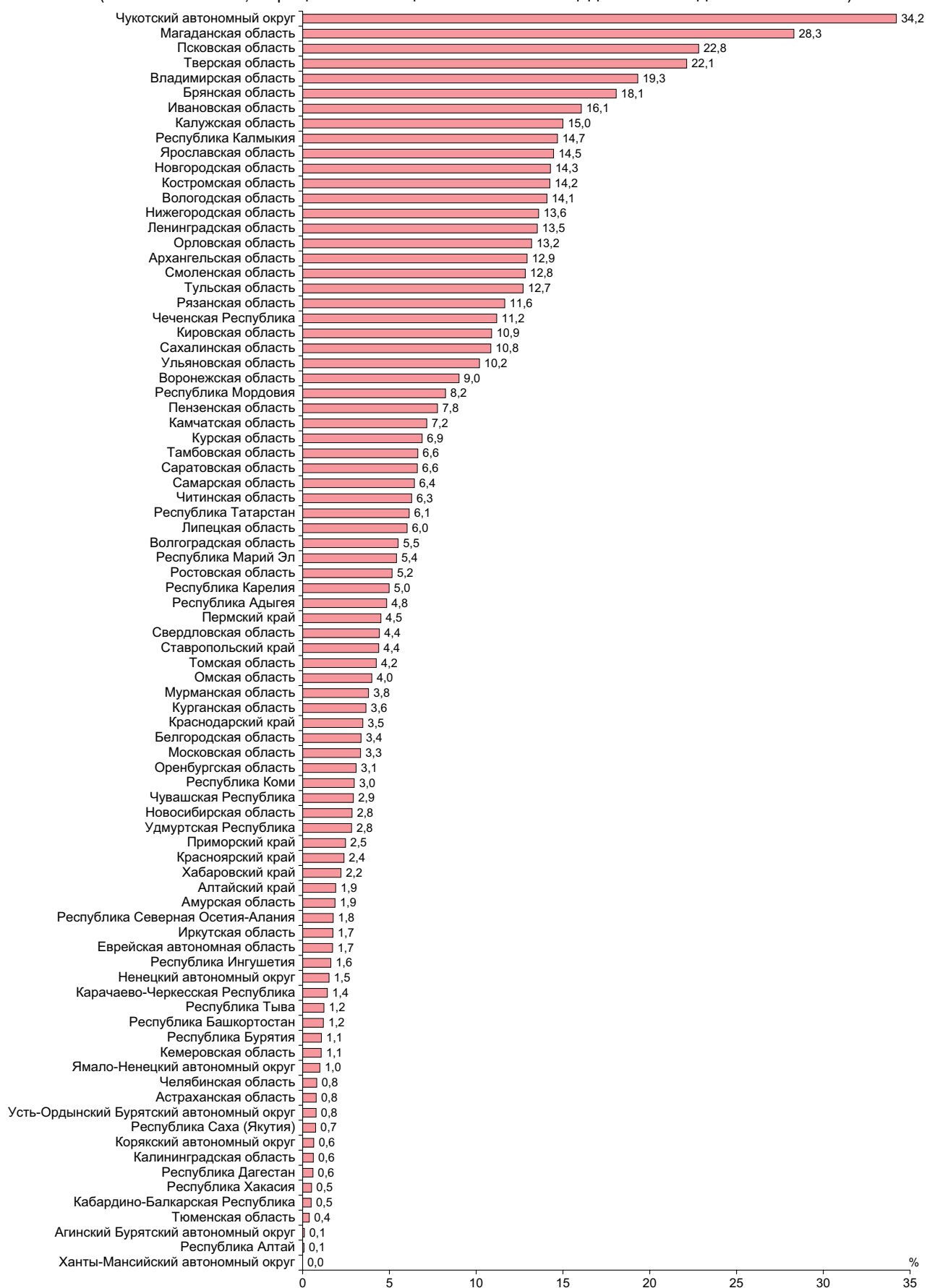
(на 1 июля 2006 г.; в процентах от общей площади сельскохозяйственных угодий в хозяйствах всех категорий Российской Федерации)



<sup>1)</sup> В Камчатской, Магаданской, Мурманской, Сахалинской областях, гг. Москве и Санкт-Петербурге, Корякском, Ненецком, Таймырском (Долгано-Ненецком), Чукотском, Ямало-Ненецком автономных округах значение показателя меньше 0,1.

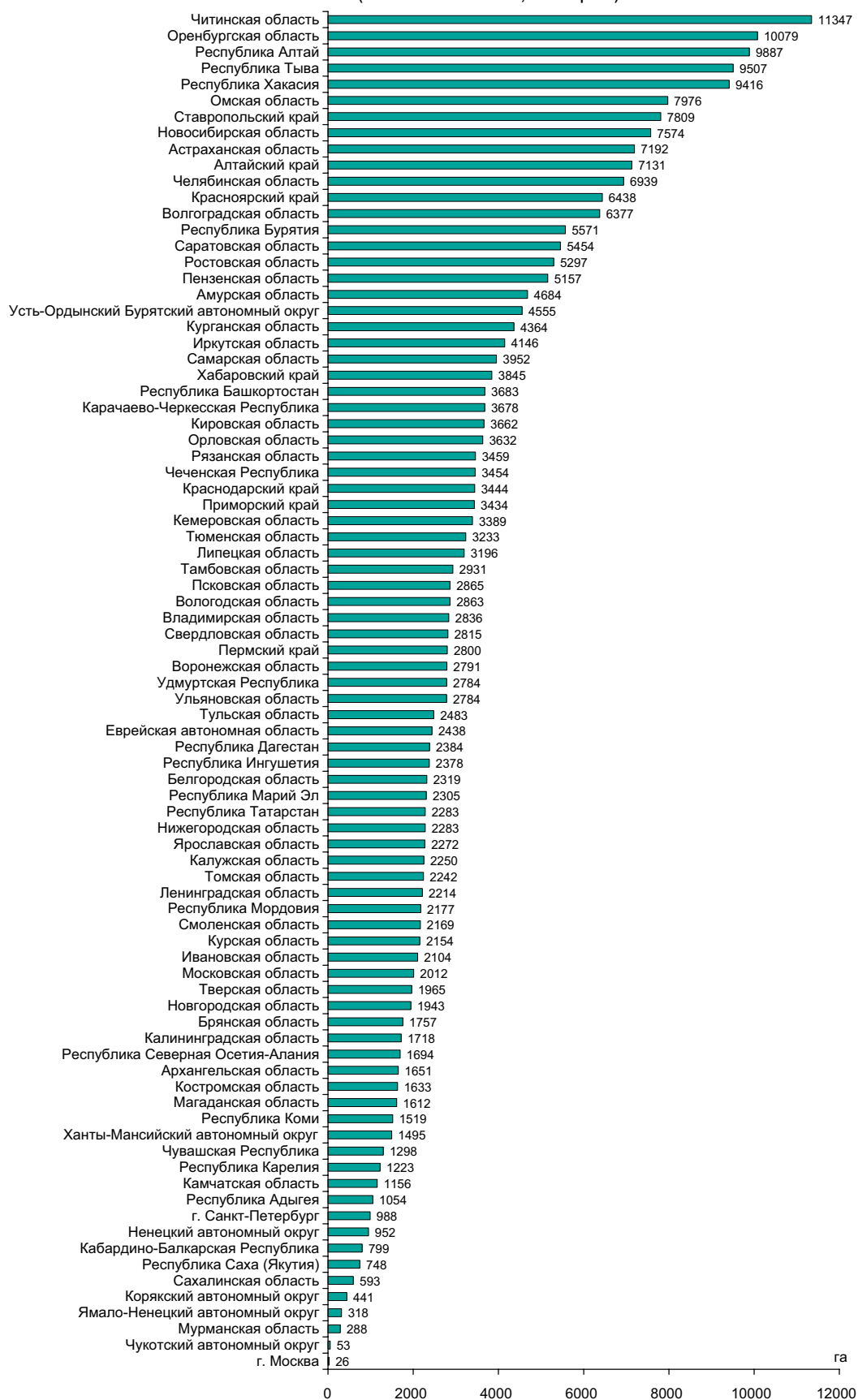
## 9. УДЕЛЬНЫЙ ВЕС ЗАБРОШЕННЫХ ЗЕМЕЛЬНЫХ УЧАСТКОВ В ЛИЧНЫХ ПОДСОБНЫХ ХОЗЯЙСТВАХ

(на 1 июля 2006 г.; в процентах от общей земельной площади личных подсобных хозяйств)



## 10. СРЕДНИЙ РАЗМЕР СЕЛЬСКОХОЗЯЙСТВЕННЫХ УГОДИЙ В КРУПНЫХ И СРЕДНИХ СЕЛЬСКОХОЗЯЙСТВЕННЫХ ОРГАНИЗАЦИЯХ<sup>1)</sup>

(на 1 июля 2006 г.; гектаров)

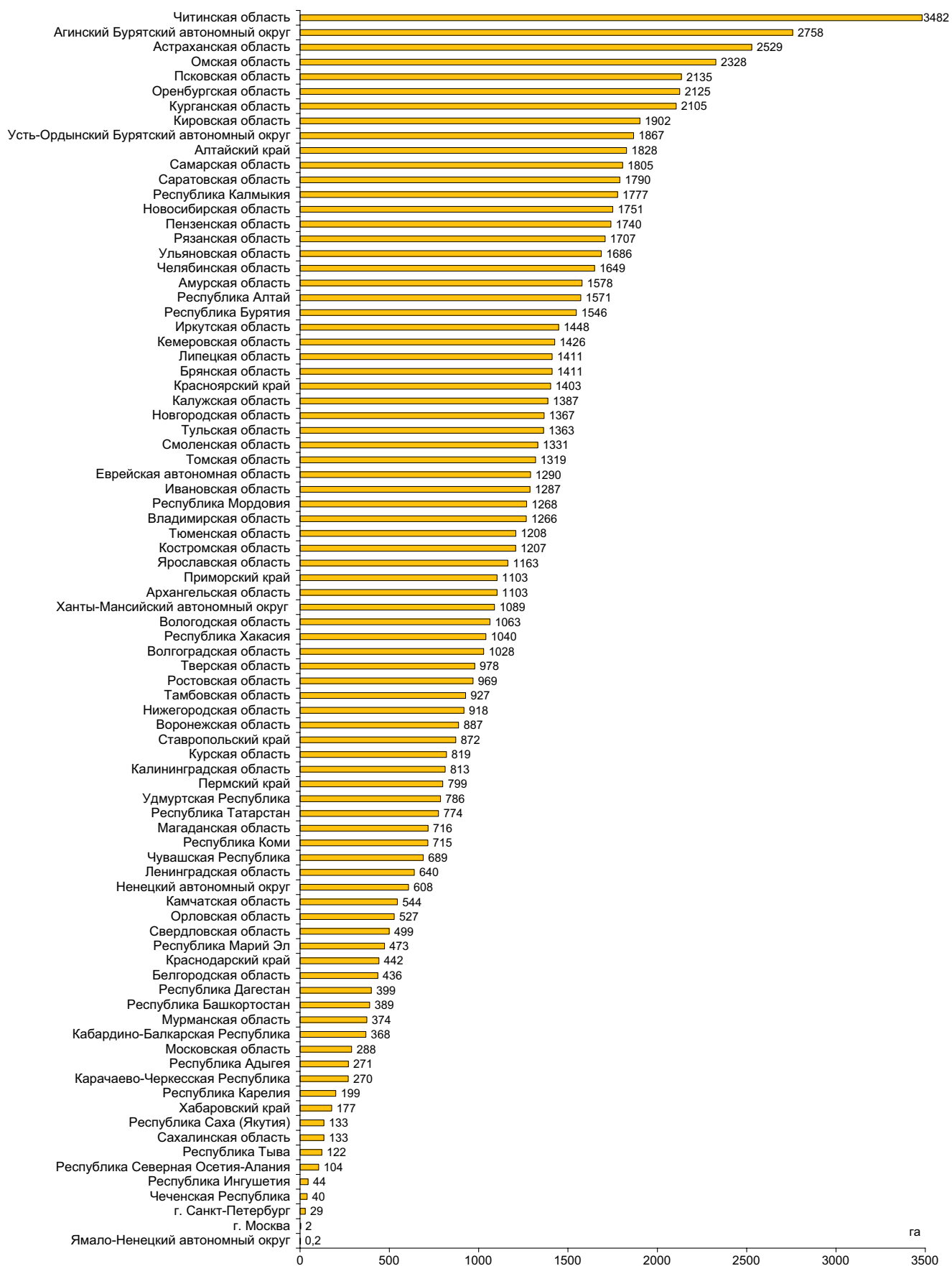


<sup>1)</sup> В Республике Калмыкия значение показателя составляет 18618, в Агинском Бурятском автономном округе - 24713.



## 11. СРЕДНИЙ РАЗМЕР СЕЛЬСКОХОЗЯЙСТВЕННЫХ УГОДИЙ В МАЛЫХ СЕЛЬСКОХОЗЯЙСТВЕННЫХ ПРЕДПРИЯТИЯХ

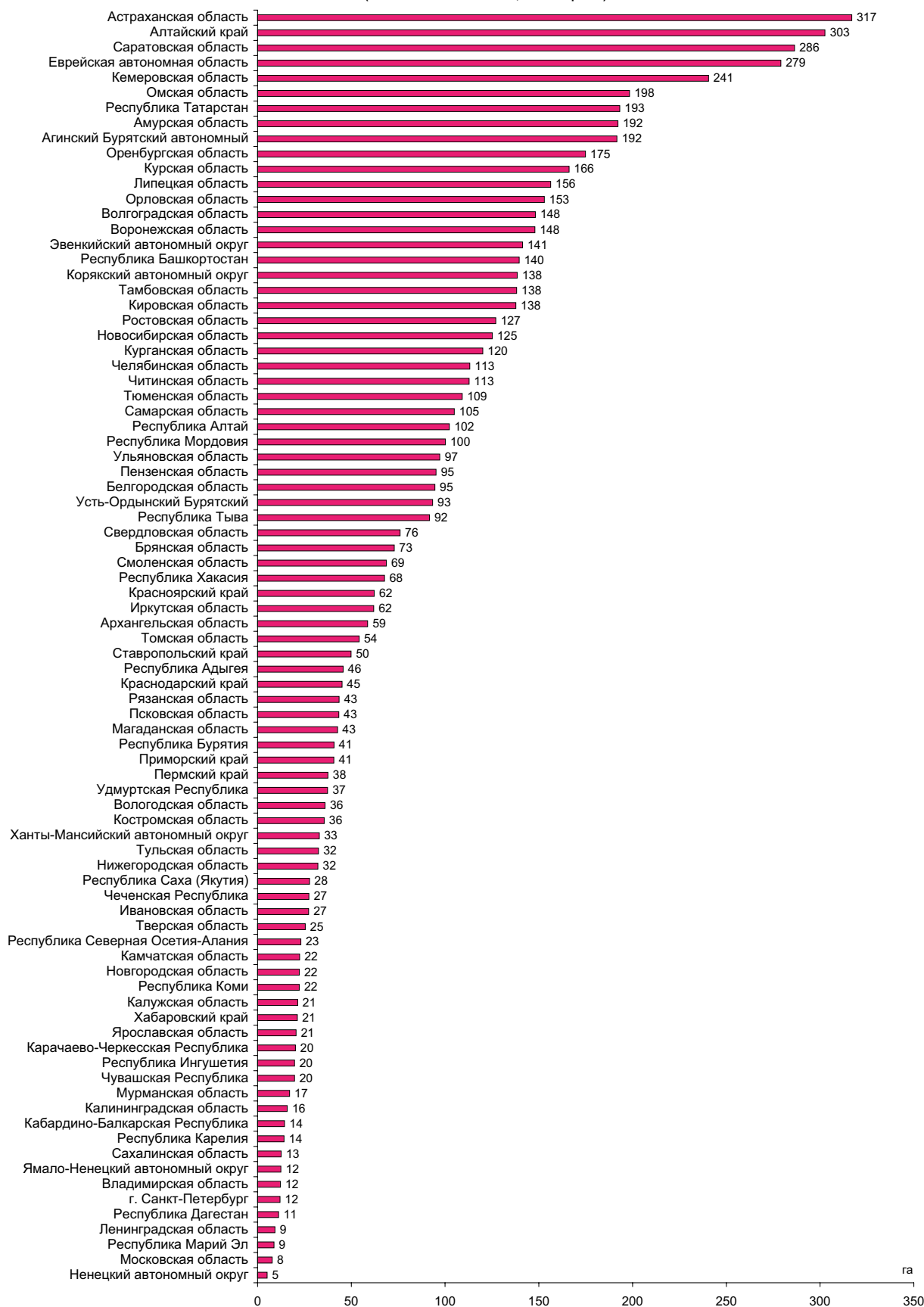
(на 1 июля 2006 г.; гектаров)



га

## 12. СРЕДНИЙ РАЗМЕР СЕЛЬСКОХОЗЯЙСТВЕННЫХ УГОДИЙ В КРЕСТЬЯНСКИХ (ФЕРМЕРСКИХ) ХОЗЯЙСТВАХ<sup>1)</sup>

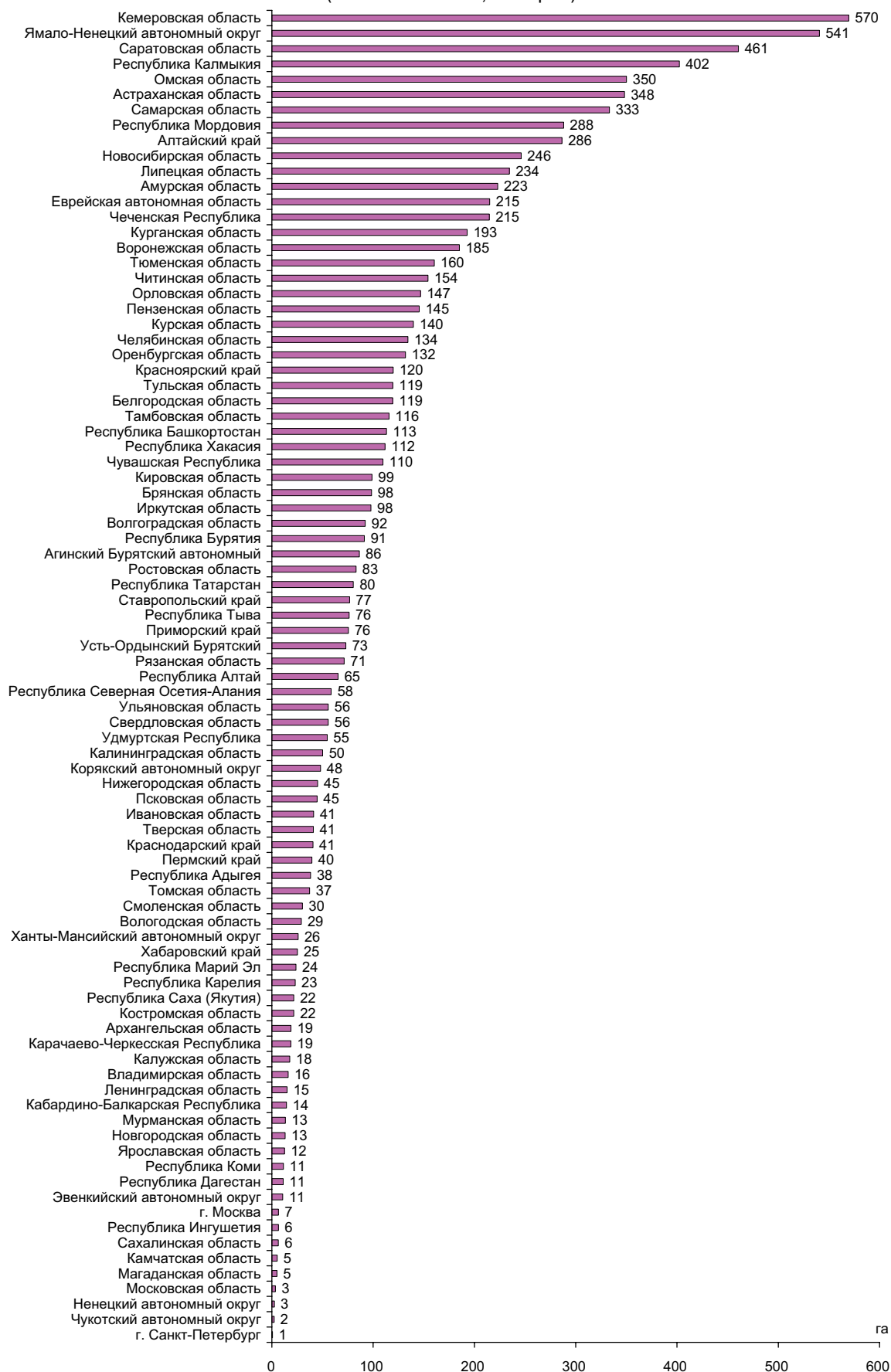
(на 1 июля 2006 г.; гектаров)



<sup>1)</sup> В Республике Калмыкия значение показателя составляет 526, в Чукотском автономном округе - меньше 1.

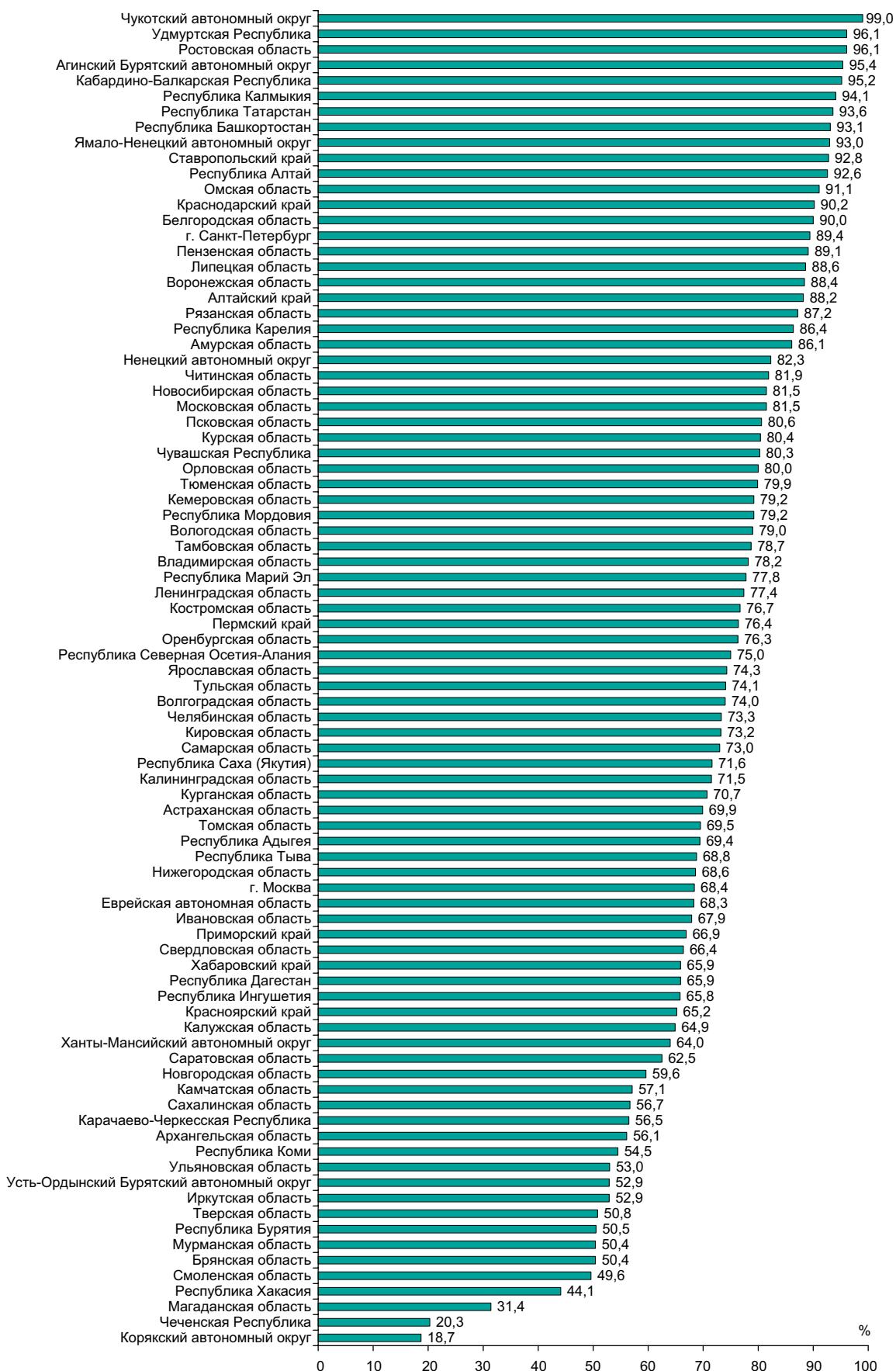
### 13. СРЕДНИЙ РАЗМЕР СЕЛЬСКОХОЗЯЙСТВЕННЫХ УГОДИЙ У ИНДИВИДУАЛЬНЫХ ПРЕДПРИНИМАТЕЛЕЙ

(на 1 июля 2006 г.; гектаров)



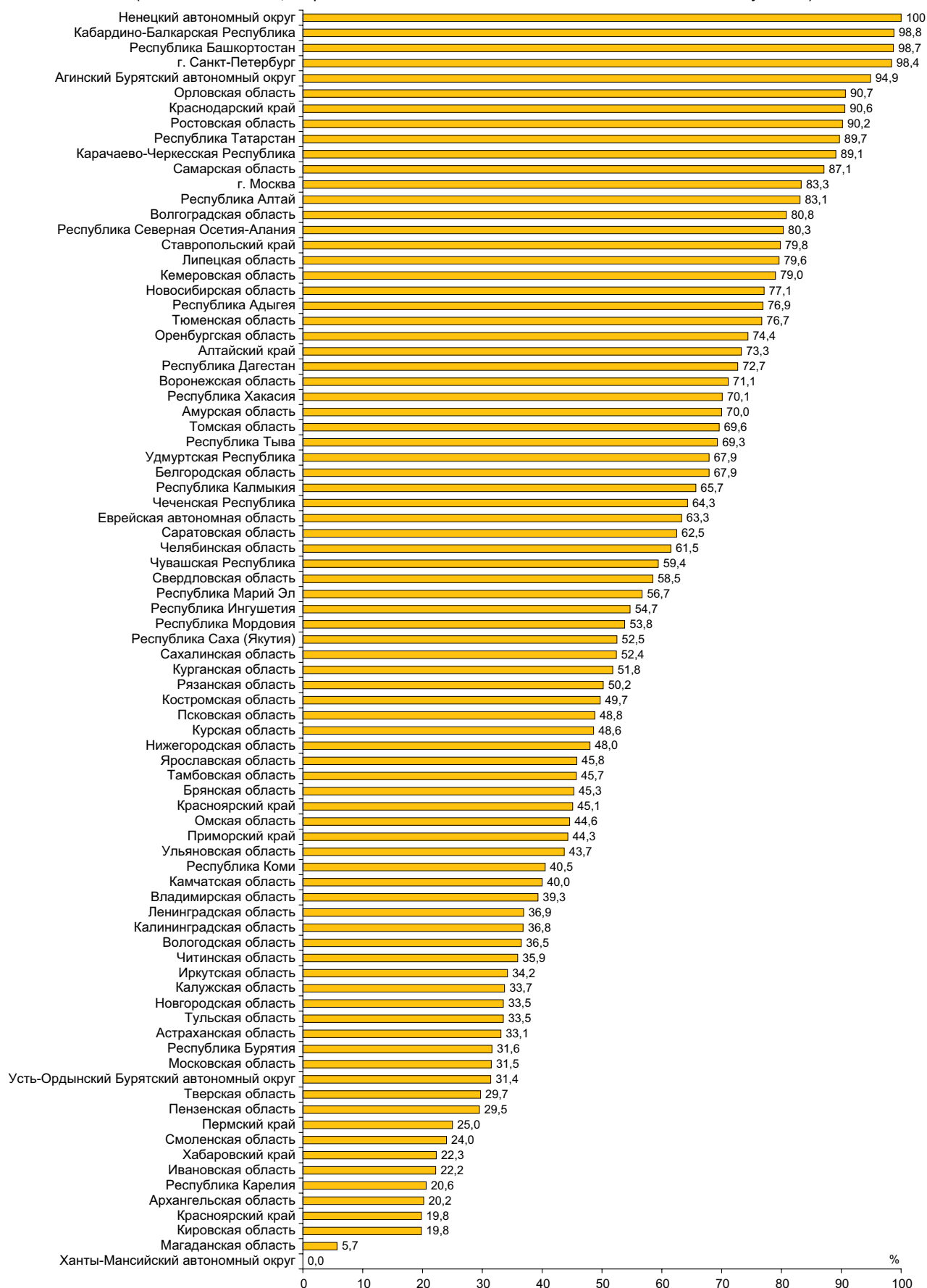
## 14. УДЕЛЬНЫЙ ВЕС ФАКТИЧЕСКИ ИСПОЛЬЗУЕМЫХ СЕЛЬСКОХОЗЯЙСТВЕННЫХ УГОДИЙ В КРУПНЫХ И СРЕДНИХ СЕЛЬСКОХОЗЯЙСТВЕННЫХ ОРГАНИЗАЦИЯХ

(на 1 июля 2006 г.; в процентах от общей площади сельскохозяйственных угодий)



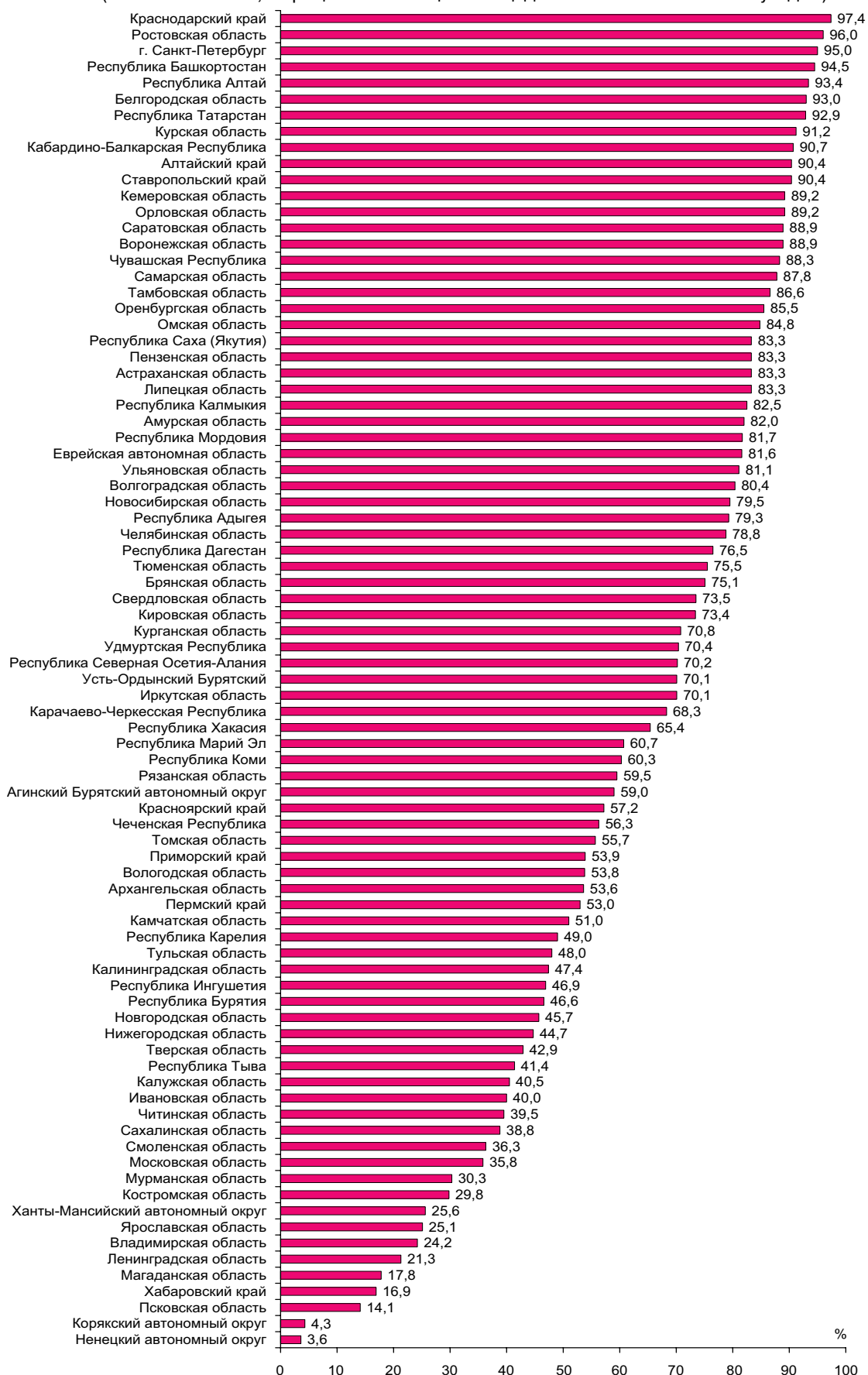
## 15. УДЕЛЬНЫЙ ВЕС ФАКТИЧЕСКИ ИСПОЛЪЗУЕМЫХ СЕЛЬСКОХОЗЯЙСТВЕННЫХ УГОДИЙ В МАЛЫХ СЕЛЬСКОХОЗЯЙСТВЕННЫХ ПРЕДПРИЯТИЯХ

(на 1 июля 2006 г.; в процентах от общей площади сельскохозяйственных угодий)



## 16. УДЕЛЬНЫЙ ВЕС ФАКТИЧЕСКИ ИСПОЛЬЗУЕМЫХ СЕЛЬСКОХОЗЯЙСТВЕННЫХ УГОДИЙ В КРЕСТЬЯНСКИХ (ФЕРМЕРСКИХ) ХОЗЯЙСТВАХ

(на 1 июля 2006 г.; в процентах от общей площади сельскохозяйственных угодий)



## 17. УДЕЛЬНЫЙ ВЕС ФАКТИЧЕСКИ ИСПОЛЬЗУЕМЫХ СЕЛЬСКОХОЗЯЙСТВЕННЫХ УГОДИЙ У ИНДИВИДУАЛЬНЫХ ПРЕДПРИНИМАТЕЛЕЙ

(на 1 июля 2006 г.; в процентах от общей площади сельскохозяйственных угодий)

