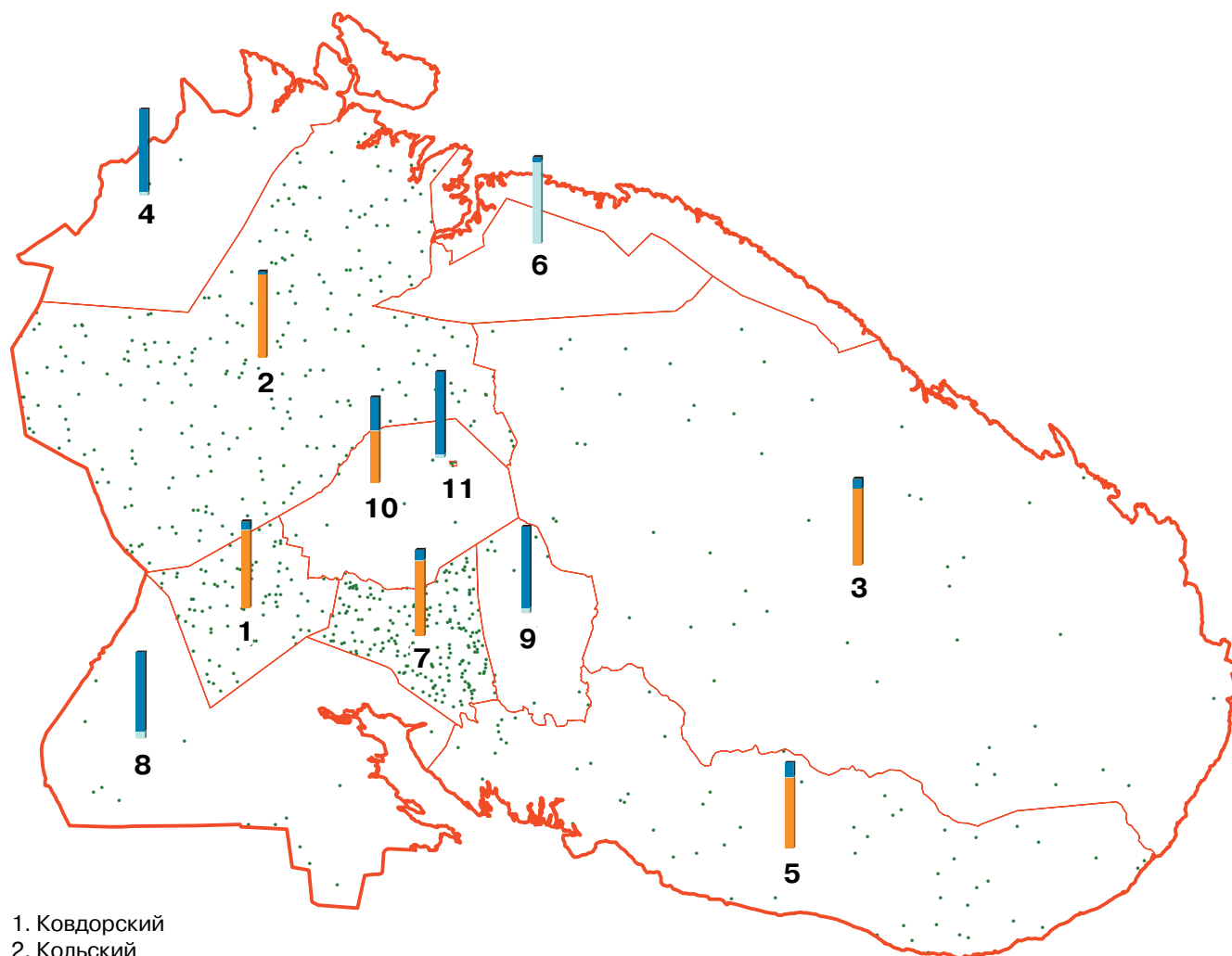


# ПОСЕВНЫЕ ПЛОЩАДИ СЕЛЬСКОХОЗЯЙСТВЕННЫХ КУЛЬТУР ПОД УРОЖАЙ 2006 г. В ХОЗЯЙСТВАХ ВСЕХ КАТЕГОРИЙ ПО АДМИНИСТРАТИВНЫМ РАЙОНАМ И ГОРОДАМ МУРМАНСКОЙ ОБЛАСТИ


(М 1:3 150 000)







1. Ковдорский
  2. Кольский
  3. Ловозерский
  4. Печенгский
  5. Терский
  6. г. Мурманск
  7. г. Апатиты и т.п.г.
  8. г. Кандалакша и т.п.г.
  9. г. Кировск и т.п.г.
  10. г. Мончегорск и т.п.г.
  11. г. Оленегорск и т.п.г.
- т.п.г. - территории подчиненные городу*

Общая посевная площадь сельскохозяйственных культур в хозяйствах всех категорий

● 1 точка = 10 га

 Структура посевных площадей по видам сельскохозяйственных культур в хозяйствах всех категорий (%)

- |   |  |   |   |   |
|---|--|---|---|---|
|  зерновые и зернобобовые культуры |  технические культуры |  картофель |  овощные и бахчевые культуры |  кормовые культуры |
|---|--|---|---|---|