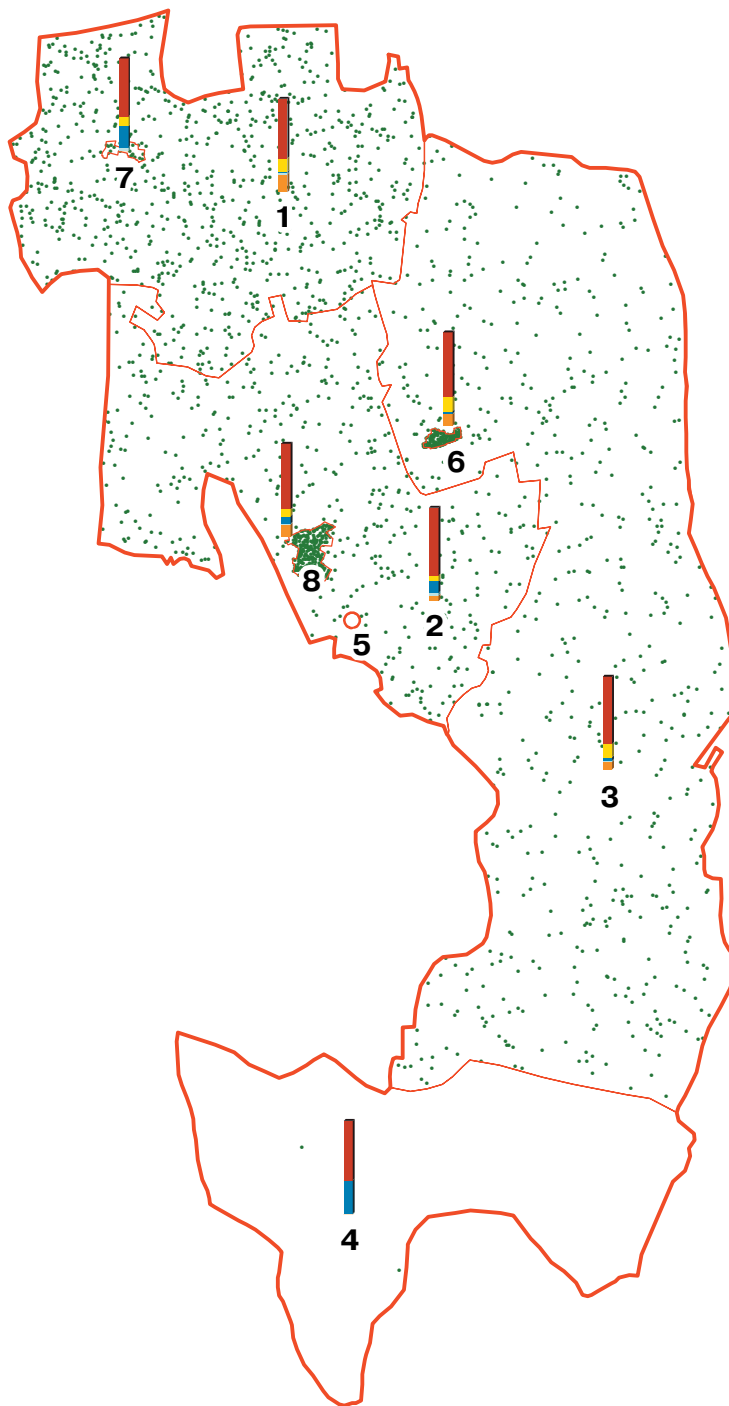


**ПОСЕВНЫЕ ПЛОЩАДИ СЕЛЬСКОХОЗЯЙСТВЕННЫХ КУЛЬТУР
ПОД УРОЖАЙ 2006 г. В ХОЗЯЙСТВАХ ВСЕХ КАТЕГОРИЙ
ПО АДМИНИСТРАТИВНЫМ РАЙОНАМ И ГОРОДАМ
РЕСПУБЛИКИ ИНГУШЕТИЯ**


(М 1:600 000)





- 1. Малгобекский
- 2. Назрановский
- 3. Сунженский
- 4. Джейрахский
- 5. г. Магас
- 6. г. Карабулак
- 7. г. Малгобек
- 8. г. Назрань

Общая посевная площадь сельскохозяйственных культур
в хозяйствах всех категорий

● 1 точка = 20 га


 Структура посевных площадей по видам
сельскохозяйственных культур в хозяйствах всех категорий (%)

 зерновые и зернобобовые культуры	 технические культуры	 картофель	 овощные и бахчевые культуры	 кормовые культуры
---	---	---	---	--